

VŠĮ „VIA SPES“

Im.k.306958169, Vaitutiškio g. 1, Mačionių k. LT 29201 Anykščių r.sav. Tel.mob. +370 654 13230,  
el.p. karin.bolliger@gmail.lt

Anykščių rajono Tarybai

**PRAŠYMAS GĖL BENDRATURČIŲ SUTIKIMO Nr. ART-25-07-09**

2025 m. liepos mėn. 09 d.

Pagal Statybos įstatymo 27 straipsnio 5 dalies 7 punkte nustatytus reikalavimus prašome išduoti visuomeninio paskirties pastato – klubas ir administracinis pastatas (unikalus Nr. 3498-8012-5010), esančio Vaisiutiškio g. 1, Mačionių k., Skiemonių sen., Anykščių r.sav. (žemės sklypo kadastrinis Nr. 3440/0002:285) bendraturčių rašytinį sutikimą. Sutikimas reikalingas „Visuomeninės paskirties grupės (kultūros paskirties) pastato (unik.Nr.3498-8012-5010) atidalijimo, suformuojant du nekilnojamojo turto kadastro objektus (pastatus), Vaisiutiškio g. 1, Mačionių k., Skiemonių sen., Anykščių r.sav. projektas“ projekto rengimui ir statybos leidimui gauti.

Pridedama:

1. Pastato padalinimo schema (1 lapas);
2. Žemės sklypo Vaitutiškių g. 1 RC išrašas (4 lapai);
3. Žemės sklypo planas (1 lapas);
4. Pastato Vaitutiškių g. 1 RC išrašas (2 lapai);
5. Patalpų Vaitutiškių g. 1-2 RC išrašas (2 lapai);
6. Pastato Vaitutiškių g. 1-3 RC išrašas (2 lapai);
7. Įgaliojimai (3 lapai).

Vilmos parachonkienė įmonės Vadovė:

Vilma Parachonkienė (tel. +370 686 66798, el. p. [vilma\\_p@res.lt](mailto:vilma_p@res.lt)) pagal Įgaliojimus:

- Nr. ĮG-25-04-16 (184-1);
- Nr. ĮG-25-04-16 (184-2);
- Nr. ĮG-25-04-16 (184-3).

VŠĮ „VIA SPES“

Im.k.306958169, Vaitutiškio g. 1, Mačionių k. LT 29201 Anykščių r.sav. Tel.mob. +370 654 13230,  
el.p. karin.bolliger@gmail.lt

Anykščių rajono savivaldybės  
Administracijai

**PRAŠYMAS Nr. ARS-25-07-01**

2025 m. liepos mėn. 01 d.

Prašome išduoti visuomeninio paskirties pastato – klubas ir administracinis pastatas (unikalus Nr. 3498-8012-5010), esančio Vaisiutiškio g. 1, Mačionių k., Skiemionių sen., Anykščių r.sav. bendrasavininko(ų) sutikimą „Visuomeninės paskirties grupės (kultūros paskirties) pastato (unik.Nr.3498-8012-5010) atidalijimo, suformuojant du nekilnojamojo turto kadastro objektus, Vaisiutiškio g. 1, Mačionių k., Skiemionių sen., Anykščių r.sav. projektas“ projektui.

Pridedama:

1. Pastato padalinimo schema (1 lapas);
2. Žemės sklypo Vaitutiškių g. 1 RC išrašas (4 lapai);
3. Žemės sklypo planas (1 lapas);
4. Pastato Vaitutiškių g. 1 RC išrašas (2 lapai);
5. Patalpų Vaitutiškių g. 1-2 RC išrašas (2 lapai);
6. Pastato Vaitutiškių g. 1-3 RC išrašas (2 lapai);
7. Įgaliojimai (3 lapai).

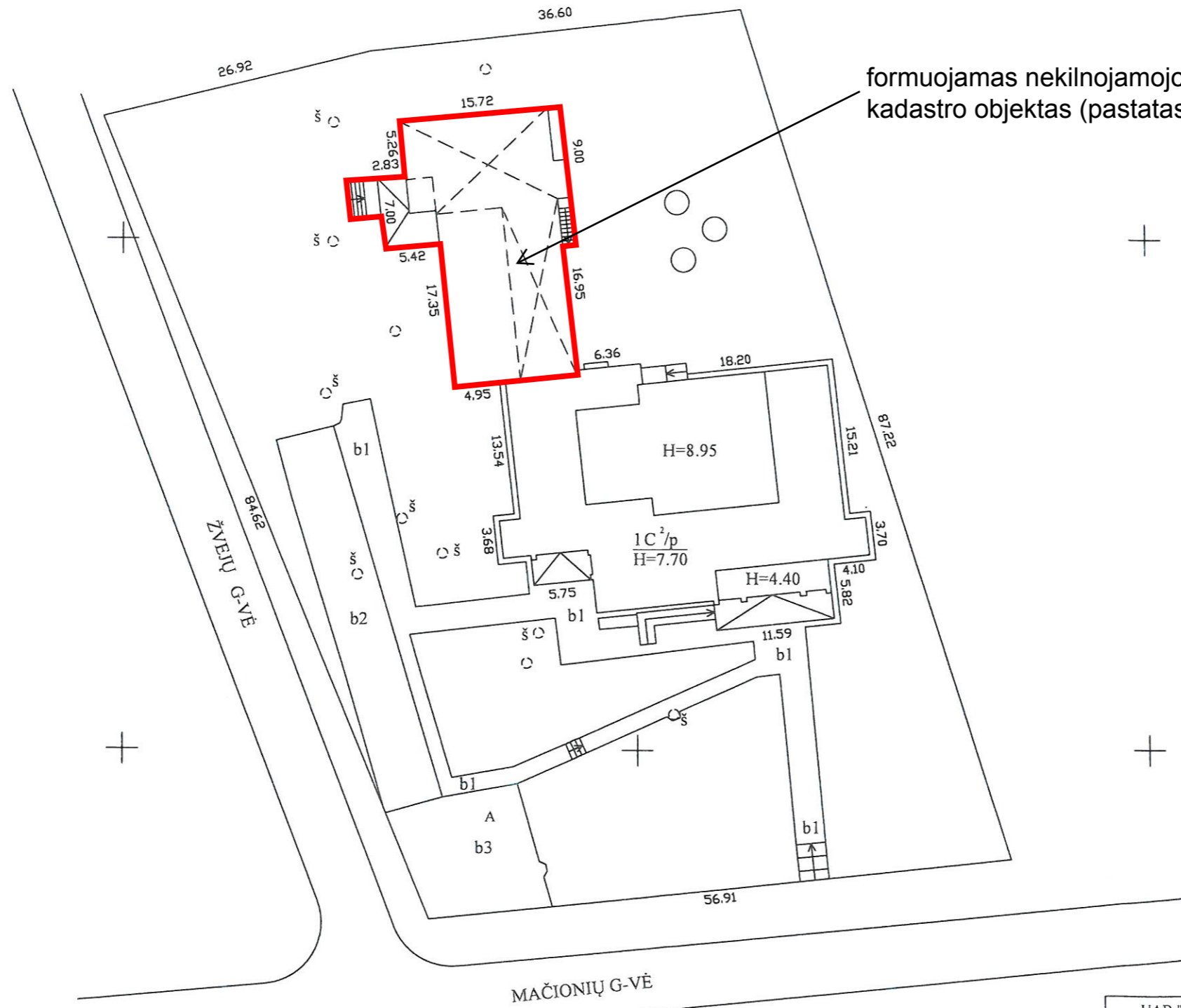
Vilmos parachonkienė įmonės Vadovė:

Vilma Parachonkienė (tel. +370 686 66798, el. p. [vilma\\_p@res.lt](mailto:vilma_p@res.lt) )

pagal Įgaliojimus:

- Nr. ĮG-25-04-16 (184-1),
- Nr. ĮG-25-04-16 (184-2),
- Nr. ĮG-25-04-16 (184-3).

STATINIŲ IŠDĖSTYMO PLANAS



formuojamas nekilnojamojo turto kadastro objektas (pastatas)

Panaudota medžiaga:  
 Žemės sklypo ribų planas, sudarytas 1998-06-10 R. Juodelis  
 Satolinių išdėstymo planas: VĮ Registrų centro Utenos filialas  
 matininkė R. Juknonienė Nr. 2M-M-415 2011-09-09

\*1100813115\*  
 1100813115



UAB "Geopagrindas", kodas: 304405426, adresas: Kaunas, Savanorių pr. 235-4 tel.: + 370 689 456 23		
Matininko kvalifikacijos pažymėjimo Nr.	Pareigos	Vardas ir pavardė
2M-M-1901	Matininkas	JULIUS ŽEMAITIS
Adresas: Anykščių r. sav. Mačionių k. Vaisiutiškio g. 1		
Pastato žymėjimas plane	1C2p	
Kadastru duomenų nustatymo data	2019-04-17	
Plano parengimo data	2019-05-07	
Mastelis	1:500	

## NEKILNOJAMOJO TURTO REGISTRO DUOMENŲ BAZĖS IŠRAŠAS

2024-07-11 20:57:47

### 1. Nekilnojamojo turto registre įregistruotas turtas:

Registro Nr.: **34/12863**  
Registro tipas: **Žemės sklypas**  
Sudarymo data: **1998-08-06**  
Adresas: **Anykščių r. sav., Skiemonių sen., Mačionių k., Vaisiutiškio g. 1**

### 2. Nekilnojamieji daiktai:

2.1. **Žemės sklypas**  
Unikalus daikto numeris: **3440-0001-0079**  
Žemės sklypo kadastro numeris ir kadastro vietovės pavadinimas: **3440/0002:285 Mačionių k.v.**  
Daikto pagrindinė naudojimo paskirtis: **Kita**  
Žemės sklypo naudojimo būdas: **Visuomeninės paskirties teritorijos**  
Žemės sklypo plotas: **0.5118 ha**  
Užstatyta teritorija: **0.5118 ha**  
Žemės ūkio naudmenų našumo balas: **28.9**  
Matavimų tipas: **Žemės sklypas suformuotas atliekant kadastrinius matavimus**  
Vidutinė rinkos vertė: **2880 Eur**  
Vidutinės rinkos vertės nustatymo data: **2023-07-21**  
Vidutinės rinkos vertės nustatymo būdas: **Masinis vertinimas**  
Kadastro duomenų nustatymo data: **2022-09-26**

### 3. Daikto priklausiniai iš kito registro: įrašų nėra

### 4. Nuosavybė:

4.1. **Nuosavybės teisė**  
Savininkas: **LIETUVOS RESPUBLIKA, a.k. 111105555**  
Daiktas: **3715/5118 žemės sklypo Nr. 3440-0001-0079, aprašyto p. 2.1.**  
Įregistravimo pagrindas: **1998-07-01 Apskritis viršininko įsakymas Nr. 10-07-77**  
Įrašas galioja: **Nuo 2023-08-10**

4.2. **Nuosavybės teisė**  
Savininkas: **KARIN BOLLIGER-RINDISBACHER, gim. 1976-09-04**  
**STEFAN BOLLIGER, gim. 1971-03-31**  
Daiktas: **1403/5118 žemės sklypo Nr. 3440-0001-0079, aprašyto p. 2.1.**  
Įregistravimo pagrindas: **2023-08-10 Pirkimo - pardavimo sutartis Nr. 4349**  
Įrašas galioja: **Nuo 2023-08-10**

### 5. Valstybės ir savivaldybių žemės patikėjimo teisė:

5.1. **Valstybinės žemės patikėjimo teisė**  
Patikėtinis: **Nacionalinė žemės tarnyba prie Aplinkos ministerijos, a.k. 188704927**  
Daiktas: **3715/5118 žemės sklypo Nr. 3440-0001-0079, aprašyto p. 2.1., 4.1.**  
Įregistravimo pagrindas: **Žemės įstatymo pakeitimo ir papildymo įstatymas Nr. XI-912, 2010 m. birželio 18 d.**  
Įrašas galioja: **Nuo 2023-08-10**

### 6. Kitos daiktinės teisės: įrašų nėra

### 7. Juridiniai faktai:

7.1. **Bendroji jungtinė sutuoktinių nuosavybė**  
Daiktas: **1403/5118 žemės sklypo Nr. 3440-0001-0079, aprašyto p. 2.1., 4.2.**  
Įregistravimo pagrindas: **2023-08-10 Pirkimo - pardavimo sutartis Nr. 4349**  
Įrašas galioja: **Nuo 2023-08-10**

7.2. **Sudaryta nuomos sutartis**  
Nuomininkas: **JOLITA STRAZDIENĖ, gim. 1988-05-20**  
**RIMVYDAS STRAZDAS, gim. 1986-05-22**  
Daiktas: **3715/5118 žemės sklypo Nr. 3440-0001-0079, aprašyto p. 2.1., 4.1.**  
Įregistravimo pagrindas: **1998-07-08 Valstybinės žemės sklypo nuomos sutartis Nr. N34/98-0273**  
**2021-09-13 Susitarimas pakeisti sutartį Nr. 38SŽN-332-(14.38.55.)**  
**2023-05-18 Susitarimas pakeisti sutartį Nr. 38SŽN-367-(14.38.55.)**  
Plotas: **0.0089 ha**  
Įrašas galioja: **Nuo 2023-07-04**

Terminas: **Nuo 1998-07-08 iki 2097-07-08**

7.3.

**Sudaryta panaudos sutartis**  
Panaudos gavėjas: **Anykščių rajono savivaldybės Liudvikos ir Stanislovo Didžiulių viešoji biblioteka, a.k. 190049980**  
Daiktas: **3715/5118 žemės sklypo Nr. 3440-0001-0079, aprašyto p. 2.1., 4.1.**  
[registravimo pagrindas: **2023-03-02 Panaudos sutartis Nr. 38SUN-11-(14.38.56)**  
Plotas: **0.0273 ha**  
[rašas galioja: **Nuo 2023-03-09**  
Terminas: **Nuo 2023-03-02 iki 2042-12-01**

7.4.

**Sudaryta panaudos sutartis**  
Panaudos gavėjas: **Anykščių kultūros centras, a.k. 190078494**  
Daiktas: **3715/5118 žemės sklypo Nr. 3440-0001-0079, aprašyto p. 2.1., 4.1.**  
[registravimo pagrindas: **2019-12-11 Panaudos sutartis Nr. 38SUN-24-(14.38.56.)**  
**2023-02-14 Susitarimas pakeisti sutartį Nr. 38SUN-8-(14.38.56.)**  
Plotas: **0.1972 kv. m**  
[rašas galioja: **Nuo 2023-02-23**  
Terminas: **Nuo 2023-02-14 iki 2094-02-15**

## 8. Žymos:

8.1.

**Teritorija, kurioje taikomos SŽNS, neįregistruota Nekilnojamojo turto registre: kelių apsaugos zonos (III skyrius, antrasis skirsnis)**  
Daiktas: **žemės sklypas Nr. 3440-0001-0079, aprašytas p. 2.1.**  
[registravimo pagrindas: **2022-12-19 Nacionalinės žemės tarnybos teritorinio skyriaus vedėjo sprendimas Nr. 38SK-3961-(14.38.110 E.)**  
Plotas: **876.00 kv. m**  
[rašas galioja: **Nuo 2023-01-01**

8.2.

**Teritorija, kurioje taikomos SŽNS, neįregistruota Nekilnojamojo turto registre: vandens tiekimo ir nuotekų, paviršinių nuotekų tvarkymo infrastruktūros apsaugos zonos (III skyrius, dešimtas skirsnis)**  
Daiktas: **žemės sklypas Nr. 3440-0001-0079, aprašytas p. 2.1.**  
[registravimo pagrindas: **2019-06-06 Lietuvos Respublikos specialiųjų žemės naudojimo sąlygų įstatymas Nr. XIII-2166**  
**2019-12-19 Lietuvos Respublikos žemės ūkio ministro įsakymas Nr. 3D-711**  
Plotas: **0.04 ha**  
[rašas galioja: **Nuo 2023-01-01**

8.3.

**Teritorija, kurioje taikomos SŽNS, neįregistruota Nekilnojamojo turto registre: elektros tinklų apsaugos zonos (III skyrius, ketvirtasis skirsnis)**  
Daiktas: **žemės sklypas Nr. 3440-0001-0079, aprašytas p. 2.1.**  
[registravimo pagrindas: **2019-06-06 Lietuvos Respublikos specialiųjų žemės naudojimo sąlygų įstatymas Nr. XIII-2166**  
**2019-12-19 Lietuvos Respublikos žemės ūkio ministro įsakymas Nr. 3D-711**  
Plotas: **0.05 ha**  
[rašas galioja: **Nuo 2023-01-01**

8.4.

**Teritorija, kurioje taikomos SŽNS, neįregistruota Nekilnojamojo turto registre: elektroninių ryšių tinklų elektroninių ryšių infrastruktūros apsaugos zonos (III skyrius, vienuoliktasis skirsnis)**  
Daiktas: **žemės sklypas Nr. 3440-0001-0079, aprašytas p. 2.1.**  
[registravimo pagrindas: **2019-06-06 Lietuvos Respublikos specialiųjų žemės naudojimo sąlygų įstatymas Nr. XIII-2166**  
**2019-12-19 Lietuvos Respublikos žemės ūkio ministro įsakymas Nr. 3D-711**  
Plotas: **0.02 ha**  
[rašas galioja: **Nuo 2023-01-01**

**9. Teritorijos, kuriose taikomos SŽNS, įrašytos į NTK kadastro duomenų byloje įrašytų duomenų pagrindu: įrašų nėra**

## 10. Daikto registravimas ir kadastro žymos:

10.1.

**Kadastro duomenų tikslinimas (daikto registravimas)**  
Daiktas: **žemės sklypas Nr. 3440-0001-0079, aprašytas p. 2.1.**  
[registravimo pagrindas: **2022-09-26 Nekilnojamojo daikto kadastro duomenų byla**  
**2022-12-19 Nacionalinės žemės tarnybos teritorinio skyriaus vedėjo sprendimas Nr. 38SK-3961-(14.38.110 E.)**  
[rašas galioja: **Nuo 2022-12-27**

10.2.

**Kadastrinius matavimus atliko (kadastro žyma)**  
**ALGIMANTAS VALYS**  
Daiktas: **žemės sklypas Nr. 3440-0001-0079, aprašytas p. 2.1.**

[registravimo pagrindas: **2011-06-06 Kvalifikacijos pažymėjimas Nr. 2M-M-1293**  
**2022-09-26 Nekilnojamojo daikto kadastro duomenų byla**  
[rašas galioja: **Nuo 2022-12-27**

**11. Duomenys apie įregistruotas teritorijas, kuriose taikomos specialiosios žemės naudojimo sąlygos:**

- 11.1. Teritorijos pavadinimas: **Elektroninių ryšių tinklų elektroninių ryšių infrastruktūros apsaugos zonos (III skyrius, vienuoliktasis skirsnis)**  
Teritorijos unikalus numeris: **100392474**  
[registravimo pagrindas: **Lietuvos Respublikos susisiekimo ministerija; 2023-04-06 Telia tinklo apsaugos zonos planas Anykščių rajono savivaldybėje (papildomas) Nr. 3-168**  
[registravimo data: **2023-04-07**  
Žemės sklypo plotas, patenkantis į Teritoriją: **45 kv. m, nuo 2023-04-07**
- 11.2. Teritorijos pavadinimas: **Elektroninių ryšių tinklų elektroninių ryšių infrastruktūros apsaugos zonos (III skyrius, vienuoliktasis skirsnis)**  
Teritorijos unikalus numeris: **100355890**  
[registravimo pagrindas: **Lietuvos Respublikos susisiekimo ministerija; 2022-06-30 Telia tinklo apsaugos zonos planas Anykščių rajono savivaldybėje Nr. 3-343**  
[registravimo data: **2022-07-14**  
Žemės sklypo plotas, patenkantis į Teritoriją: **192 kv. m, nuo 2023-01-05**
- 11.3. Teritorijos pavadinimas: **Kelių apsaugos zonos (III skyrius, antrasis skirsnis)**  
Teritorijos unikalus numeris: **100648673**  
[registravimo pagrindas: **Lietuvos Respublikos susisiekimo ministerija; 2024-04-29 Valstybinės reikšmės kelių apsaugos zonų nustatymo planas Anykščių rajono savivaldybėje Nr. 3-148**  
[registravimo data: **2024-05-07**  
Žemės sklypo plotas, patenkantis į Teritoriją: **877 kv. m, nuo 2024-05-07**
- 11.4. Teritorijos pavadinimas: **Elektros tinklų apsaugos zonos (III skyrius, ketvirtasis skirsnis)**  
Teritorijos unikalus numeris: **100638232**  
[registravimo pagrindas: **Lietuvos Respublikos energetikos ministerija; 2024-01-25 Dėl Energetikos ministro 2021 m. rugsėjo 15 d. įsakymo Nr. 1-219 'Dėl Anykščių elektros tinklų teritorijų plano patvirtinimo' pakeitimo Nr. 1-9**  
[registravimo data: **2024-02-01**  
Žemės sklypo plotas, patenkantis į Teritoriją: **119 kv. m, nuo 2024-02-01**
- 11.5. Teritorijos pavadinimas: **Elektros tinklų apsaugos zonos (III skyrius, ketvirtasis skirsnis)**  
Teritorijos unikalus numeris: **100370719**  
[registravimo pagrindas: **Lietuvos Respublikos energetikos ministerija; 2022-11-21 Įsakymas dėl AB "Energijos skirstymo operatorius" elektros tinklų teritorijų plano patvirtinimo Nr. 1-378**  
[registravimo data: **2022-11-29**  
Žemės sklypo plotas, patenkantis į Teritoriją: **50 kv. m, nuo 2023-01-05**
- 11.6. Teritorijos pavadinimas: **Elektros tinklų apsaugos zonos (III skyrius, ketvirtasis skirsnis)**  
Teritorijos unikalus numeris: **100042963**  
[registravimo pagrindas: **Lietuvos Respublikos energetikos ministerija; 2021-09-15 Įsakymas dėl Anykščių elektros tinklų teritorijų plano patvirtinimo Nr. 1-219**  
[registravimo data: **2021-09-27**  
Duomenų pakeitimo pagrindas: **Lietuvos Respublikos energetikos ministerija; 2024-01-25 Dėl Energetikos ministro 2021 m. rugsėjo 15 d. įsakymo Nr. 1-219 'Dėl Anykščių elektros tinklų teritorijų plano patvirtinimo' pakeitimo Nr. 1-9**  
Duomenų pakeitimo data: **2024-02-05**  
Žemės sklypo plotas, patenkantis į Teritoriją: **506 kv. m, nuo 2024-02-05**
- 11.7. Teritorijos pavadinimas: **Elektros tinklų apsaugos zonos (III skyrius, ketvirtasis skirsnis)**  
Teritorijos unikalus numeris: **100041476**  
[registravimo pagrindas: **Lietuvos Respublikos energetikos ministerija; 2021-09-15 Įsakymas dėl Anykščių elektros tinklų teritorijų plano patvirtinimo Nr. 1-219**  
[registravimo data: **2021-09-24**  
Žemės sklypo plotas, patenkantis į Teritoriją: **51 kv. m, nuo 2023-01-05**
- 11.8. Teritorijos pavadinimas: **Elektros tinklų apsaugos zonos (III skyrius, ketvirtasis skirsnis)**  
Teritorijos unikalus numeris: **100040174**  
[registravimo pagrindas: **Lietuvos Respublikos energetikos ministerija; 2021-09-15 Įsakymas dėl Anykščių elektros tinklų teritorijų plano patvirtinimo Nr. 1-219**  
[registravimo data: **2021-09-23**  
Žemės sklypo plotas, patenkantis į Teritoriją: **50 kv. m, nuo 2023-01-05**

- 11.9. Teritorijos pavadinimas: **Elektros tinklų apsaugos zonos (III skyrius, ketvirtasis skirsnis)**  
Teritorijos unikalus numeris: **100040745**  
[registravimo pagrindas: **Lietuvos Respublikos energetikos ministerija; 2021-09-15 Įsakymas dėl Anykščių elektros tinklų teritorijų plano patvirtinimo Nr. 1-219**  
[registravimo data: **2021-09-23**  
Žemės sklypo plotas, patenkantis į Teritoriją: **51 kv. m, nuo 2023-01-04**
- 11.10. Teritorijos pavadinimas: **Elektros tinklų apsaugos zonos (III skyrius, ketvirtasis skirsnis)**  
Teritorijos unikalus numeris: **100039860**  
[registravimo pagrindas: **Lietuvos Respublikos energetikos ministerija; 2021-09-15 Įsakymas dėl Anykščių elektros tinklų teritorijų plano patvirtinimo Nr. 1-219**  
[registravimo data: **2021-09-23**  
Žemės sklypo plotas, patenkantis į Teritoriją: **50 kv. m, nuo 2023-01-04**
- 11.11. Teritorijos pavadinimas: **Elektros tinklų apsaugos zonos (III skyrius, ketvirtasis skirsnis)**  
Teritorijos unikalus numeris: **100040400**  
[registravimo pagrindas: **Lietuvos Respublikos energetikos ministerija; 2021-09-15 Įsakymas dėl Anykščių elektros tinklų teritorijų plano patvirtinimo Nr. 1-219**  
[registravimo data: **2021-09-23**  
Žemės sklypo plotas, patenkantis į Teritoriją: **50 kv. m, nuo 2023-01-04**
- 11.12. Teritorijos pavadinimas: **Elektros tinklų apsaugos zonos (III skyrius, ketvirtasis skirsnis)**  
Teritorijos unikalus numeris: **100040340**  
[registravimo pagrindas: **Lietuvos Respublikos energetikos ministerija; 2021-09-15 Įsakymas dėl Anykščių elektros tinklų teritorijų plano patvirtinimo Nr. 1-219**  
[registravimo data: **2021-09-23**  
Žemės sklypo plotas, patenkantis į Teritoriją: **50 kv. m, nuo 2023-01-05**
- 11.13. Teritorijos pavadinimas: **Elektros tinklų apsaugos zonos (III skyrius, ketvirtasis skirsnis)**  
Teritorijos unikalus numeris: **100040796**  
[registravimo pagrindas: **Lietuvos Respublikos energetikos ministerija; 2021-09-15 Įsakymas dėl Anykščių elektros tinklų teritorijų plano patvirtinimo Nr. 1-219**  
[registravimo data: **2021-09-23**  
Žemės sklypo plotas, patenkantis į Teritoriją: **48 kv. m, nuo 2023-01-04**
- 11.14. Teritorijos pavadinimas: **Elektros tinklų apsaugos zonos (III skyrius, ketvirtasis skirsnis)**  
Teritorijos unikalus numeris: **100039212**  
[registravimo pagrindas: **Lietuvos Respublikos energetikos ministerija; 2021-09-15 Įsakymas dėl Anykščių elektros tinklų teritorijų plano patvirtinimo Nr. 1-219**  
[registravimo data: **2021-09-22**  
Duomenų pakeitimo pagrindas: **Lietuvos Respublikos energetikos ministerija; 2024-01-25 Dėl Energetikos ministro 2021 m. rugsėjo 15 d. įsakymo Nr. 1-219 'Dėl Anykščių elektros tinklų teritorijų plano patvirtinimo' pakeitimo Nr. 1-9**  
Duomenų pakeitimo data: **2024-02-06**  
Žemės sklypo plotas, patenkantis į Teritoriją: **162 kv. m, nuo 2024-02-06**
- 11.15. Teritorijos pavadinimas: **Elektros tinklų apsaugos zonos (III skyrius, ketvirtasis skirsnis)**  
Teritorijos unikalus numeris: **100038818**  
[registravimo pagrindas: **Lietuvos Respublikos energetikos ministerija; 2021-09-15 Įsakymas dėl Anykščių elektros tinklų teritorijų plano patvirtinimo Nr. 1-219**  
[registravimo data: **2021-09-22**  
Žemės sklypo plotas, patenkantis į Teritoriją: **50 kv. m, nuo 2023-01-04**
- 11.16. Teritorijos pavadinimas: **Elektros tinklų apsaugos zonos (III skyrius, ketvirtasis skirsnis)**  
Teritorijos unikalus numeris: **100039094**  
[registravimo pagrindas: **Lietuvos Respublikos energetikos ministerija; 2021-09-15 Įsakymas dėl Anykščių elektros tinklų teritorijų plano patvirtinimo Nr. 1-219**  
[registravimo data: **2021-09-22**  
Žemės sklypo plotas, patenkantis į Teritoriją: **47 kv. m, nuo 2023-01-04**

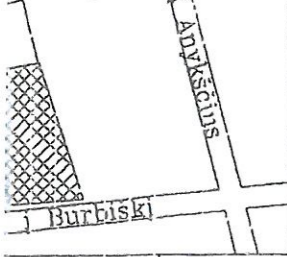
**12. Registro pastabos ir nuorodos:**

Statiniai Registro Nr.90/17844

**13. Kita informacija:** įrašų nėra**14. Informacija apie duomenų sandoriui tikslinimą:** įrašų nėra

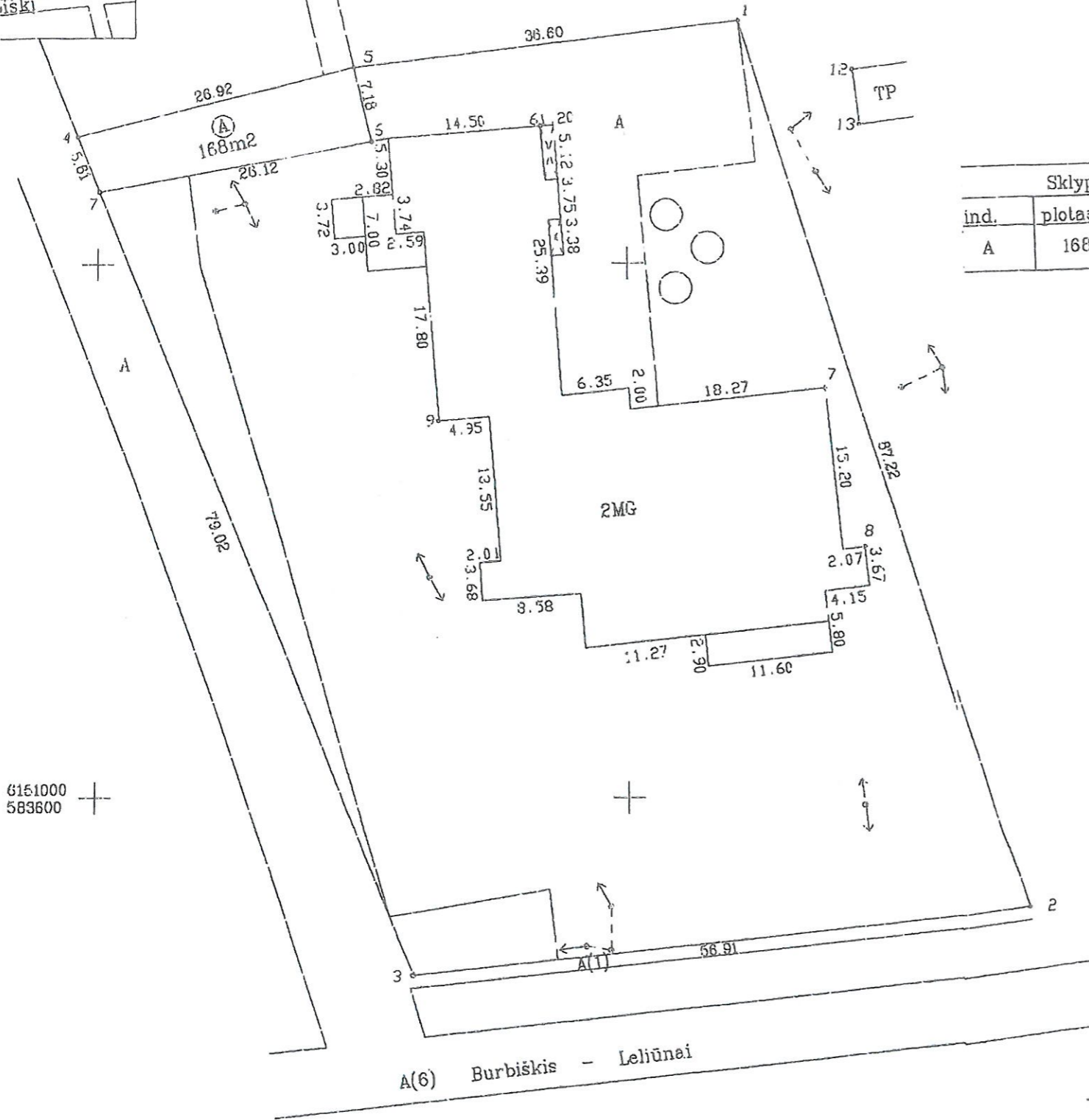
išdėstymo schema

Mačionys



# ŽEMĖS SKLYPO PLANAS M 1:500

Sklypo plotas 5118m<sup>2</sup>



6151000  
583600

Valdcs. pavardė (pavadinimas)	asmens (monės) kodas	paršpas	data
AB "LIETUVOS TELEKOMAS"	2121543		
Valstybinės žemės fondas			



Gatvė, namo Nr.	
Kaimas (miestas)	Mačionių km.
Seniūnija	Skiemonių
Miestas (rajonas)	Anykščių
Apskritis	Utenos

Kadastro	vietovė .. Mačionys ..	blokas	sklypas
Sklypo identifikatorius:		3 4 4 0 0 0 0 2 0 2 5 5	

Sklypo servitutai		
ind.	plotas, m <sup>2</sup>	naudotojas
A	168	D. Krikštaponis

Gretimybė	gretimą sklypą savininkas (nuomininkas, naudotojas)
4-5-1	D. Krikštaponis
1-2	Laisvos valstybinės žemės fondas
2-3-7-4	Valstybinės žemės fondas

EKSPLIKACIJA	bendras plotas m <sup>2</sup>	žemės kiekis raud. m <sup>2</sup>	miskcs m <sup>2</sup>	uzsta-tyta teritorija m <sup>2</sup>	keliai m <sup>2</sup>	vandėnys m <sup>2</sup>	kitā zemė m <sup>2</sup>
v. pavardė (pavadinimas)							
A3 "Lietuvos telekomas"	150			150			
Valst. žemės fondas	4968			4968			
viso:	5118			5118			

v. pavardė (pavadinimas)	naudojimo tipas	naudojamas plotas			
		privati		valstybine	
		atskirai ind.	bendra m <sup>2</sup>	atskirai ind.	bendrai m <sup>2</sup>
AB "Lietuvos telekomas"					150
Valst. žemės fondas					4968
viso:					5118

UTENOS .. . apskrities valdytojo administracijos  
 ANYKŠČIŲ .. . miesto (rajono) žemėtvarkos ir geodezijos tarnyba  
 Patikrina: vyr. geodez. inž. J. Serelis  
 Patvirtino: viršininkas G. Burneikaitė .. . A.V.

SKLYPO RIBŲ PAŽYMĖTOS  
 KADASTRO ŽEMĖLAPYJE  
 VI REGISTRU CENTRO UTENOS FILIALAS  
 Vėdėja  
 2009 m. 07 mėn. 16 d.

Planą sudarė A. Paltaracko įmonė, data 08.05.2009

## NEKILNOJAMOJO TURTO REGISTRO DUOMENŲ BAZĖS IŠRAŠAS

2024-12-13 12:01:57

### 1. Nekilnojamojo turto registre įregistruotas turtas:

Registro Nr.: **90/17844**  
Registro tipas: **Statiniai**  
Sudarymo data: **1993-07-16**  
Adresas: **Anyškėčių r. sav., Skiemonių sen., Mačionių k., Vaisiutiškio g. 1**

### 2. Nekilnojamieji daiktai:

2.1.

**Pastatas - Klubas ir administracinis pastatas**  
Aprašymas / pastabos: **Su terasomis T1 (33 kv.m.), T2 (28 kv.m. ir T2 (16 kv.m.3**  
Unikalus daikto numeris: **3498-8012-5010**  
Paskirties grupė: **Visuomeninių**  
Daikto pagrindinė naudojimo paskirtis: **Kultūros**  
Žymėjimas plane: **1C2p**  
Statybos pradžios metai: **1988**  
Statybos pabaigos metai: **1988**  
Kap. remonto pradžios metai: **2010**  
Kap. remonto pabaigos metai: **2011**  
Statinio kategorija: **Ypatingasis**  
Baigtumo procentas: **100 %**  
Šildymas: **Individuali centrinio šildymo sistema**  
Vandentiekis: **Komunalinis vandentiekis**  
Nuotekų šalinimas: **Vietinis nuotekų šalinimas**  
Dujos: **Nėra**  
Sienos: **Plytos**  
Stogo danga: **Ruberoidas**  
Aukštų skaičius: **2**  
Bendras plotas: **1543.13 kv. m**  
Pagrindinis plotas: **1184.69 kv. m**  
Tūris: **8039 kub. m**  
Užstatytas plotas: **1109.00 kv. m**  
Koordinatė X: **6151027**  
Koordinatė Y: **583654**  
Atkūrimo sąnaudos (statybos vertė): **1174000 Eur**  
Fizinio nusidėvėjimo procentas: **25 %**  
Atkuriamoji vertė: **880000 Eur**  
Atkūrimo sąnaudų (statybos vertės) ir atkuriamosios vertės nustatymo data: **2019-04-17**  
Vidutinė rinkos vertė: **47100 Eur**  
Vidutinės rinkos vertės nustatymo būdas: **Masinis vertinimas**  
Vidutinės rinkos vertės nustatymo data: **2019-04-17**  
Kadastro duomenų nustatymo data: **2019-04-17**

2.2.

**Kiti inžineriniai statiniai - Aikštelė**  
Aprašymas / pastabos: **Pėsčiųjų takas b1-384,17 kv.m; automobilių stovėjimo aikštelė b2-218,51 kv.m; b3-147,95 kv.m**  
Unikalus daikto numeris: **4400-2217-1200**  
Inžinerinio statinio grupė: **Kiti inžineriniai statiniai**  
Inžinerinio statinio pogrupis (paskirtis): **Kitos paskirties**  
Žymėjimas plane: **b**  
Statybos pradžios metai: **2010**  
Statybos pabaigos metai: **2011**  
Statinio kategorija: **II grupės nesudėtingasis**  
Baigtumo procentas: **100 %**  
Atkūrimo sąnaudos (statybos vertė): **30989 Eur**  
Fizinio nusidėvėjimo procentas: **0 %**  
Atkuriamoji vertė: **30989 Eur**  
Atkūrimo sąnaudų (statybos vertės) ir atkuriamosios vertės nustatymo data: **2011-08-31**  
Vidutinė rinkos vertė: **933 Eur**  
Vidutinės rinkos vertės nustatymo būdas: **Atkuriamoji vertė**  
Vidutinės rinkos vertės nustatymo data: **2011-08-31**  
Kadastro duomenų nustatymo data: **2011-08-31**

### 3. Daikto priklausiniai iš kito registro: įrašų nėra

4. Nuosavybė:

4.1.

Nuosavybės teisė  
Savininkas: Anykščių rajono savivaldybė, a.k. 111100241  
Daiktas: kiti statiniai Nr. 4400-2217-1200, aprašyti p. 2.2.  
[registravimo pagrindas: 2011-10-05 Deklaracija apie statybos užbaigimą / paskirties pakeitimą Nr. SUA-64-D  
]rašas galioja: Nuo 2012-02-27

5. Valstybės ir savivaldybių žemės patikėjimo teisė: įrašų nėra

6. Kitos daiktinės teisės:

6.1.

Turto patikėjimo teisė  
Patikėtinis: Anykščių kultūros centras, a.k. 190078494  
Daiktas: kiti statiniai Nr. 4400-2217-1200, aprašyti p. 2.2.  
[registravimo pagrindas: 2019-06-27 Savivaldybės tarybos sprendimas Nr. 1-TS-234  
2019-07-01 Perdavimo - priėmimo aktas Nr. 10-SA-67  
]rašas galioja: Nuo 2019-07-25

7. Juridiniai faktai: įrašų nėra

8. Žymos: įrašų nėra

9. Teritorijos, kuriose taikomos SŽNS, įrašytos į NTK kadastro duomenų byloje įrašytų duomenų pagrindu: įrašų nėra

10. Daikto registravimas ir kadastro žymos:

10.1.

Kadastrinius matavimus atliko (kadastro žyma)  
JULIUS ŽEMAITIS  
Daiktas: pastatas Nr. 3498-8012-5010, aprašytas p. 2.1.  
[registravimo pagrindas: 2013-07-12 Kvalifikacijos pažymėjimas Nr. 2M-M-1901  
2019-04-17 Nekilnojamojo daikto kadastro duomenų byla  
]rašas galioja: Nuo 2021-01-18

10.2.

Kapitalinis remontas (daikto registravimas)  
Daiktas: pastatas Nr. 3498-8012-5010, aprašytas p. 2.1.  
[registravimo pagrindas: 2011-10-05 Deklaracija apie statybos užbaigimą / paskirties pakeitimą Nr. 1  
]rašas galioja: Nuo 2012-02-23

10.3.

Suformuotas naujas (daikto registravimas)  
Daiktas: kiti statiniai Nr. 4400-2217-1200, aprašyti p. 2.2.  
[registravimo pagrindas: 2011-10-05 Deklaracija apie statybos užbaigimą / paskirties pakeitimą Nr. SUA-64-D  
]rašas galioja: Nuo 2012-02-23

10.4.

Kadastrinius matavimus atliko (kadastro žyma)  
Valstybės įmonės Registrų centro Utenos filialas, a.k. 183607488  
Daiktas: kiti statiniai Nr. 4400-2217-1200, aprašyti p. 2.2.  
[registravimo pagrindas: 2011-08-31 Nekilnojamojo daikto kadastro duomenų byla  
Licencija Nr. G-734-(623)  
Kvalifikacijos pažymėjimas Nr. 2M-M-415  
]rašas galioja: Nuo 2012-02-23

11. Duomenys apie įregistruotas teritorijas, kuriose taikomos specialiosios žemės naudojimo sąlygos: įrašų nėra

12. Registro pastabos ir nuorodos: įrašų nėra

13. Kita informacija:

Žemės sklypo, kuriame yra statiniai, kadastrinis

Nr.: 3440/0002:285  
Archyvinės bylos Nr.: 34/6442

14. Informacija apie duomenų sandoriui tikslinimą: įrašų nėra

**NEKILNOJAMOJO TURTO REGISTRO DUOMENŲ BAZĖS IŠRAŠAS**

2025-03-26 08:46:44

**1. Nekilnojamojo turto registre (registruotas turtas):**Registro Nr.: **90/102032**  
Registro tipas: **Patalpos/butai**  
Sudarymo data: **1998-09-08**Adresas: **Anykščių r. sav., Skiemonių sen., Mačionių k., Vaisiutiškio g. 1-2****2. Nekilnojamieji daiktai:**

2.1.

**Negyvenamoji patalpa - Telekomo patalpa Nr.2**Aprašymas / pastabos: **Patalpos Nr. ( 2-1 ), (2-2) , (2-3) su bendro naudojimo patalpomis, pažymėtomis (1-29) , (1-30) , (1-37) - 2,78 kv.m. Viso: 26,98 kv.m**Unikalus daikto numeris: **3498-8012-5010:0002**Paskirties grupė: **Komerčių**Daikto pagrindinė naudojimo paskirtis: **Paslaugų**

Pastato, kuriame yra patalpa, unikalus Nr. ir

pažymėjimas plane: **3498-8012-5010, 1C2p**Statybos pabaigos metai: **1988**Baigtumo procentas: **100 %**Aukštis: **1**Rūšys: **Nėra**Šildymas: **Centrinis šildymas iš centralizuotų sistemų**Vandentiekis: **Nėra**Nuotekų šalinimas: **Nėra**Dujos: **Nėra**Viryklė: **Nėra**Bendras plotas: **24.20 kv. m**Pagrindinis plotas: **24.20 kv. m**Atkūrimo sąnaudos (statybos vertė): **10380 Eur**Fizinio nusidėvėjimo procentas: **11 %**Atkuriamoji vertė: **9238 Eur**Vidutinė rinkos vertė: **1610 Eur**Vidutinės rinkos vertės nustatymo būdas: **Masinis vertinimas**Vidutinės rinkos vertės nustatymo data: **2025-03-13**Kadastro duomenų nustatymo data: **1998-09-08**Pastato (jo dalies) energinio naudingumo klasė: **F**

Skaičiuojamosios šiluminės energijos sąnaudos

pastatui (jo daliai) šildyti: **557.63 kWh/m2/m.****3. Daikto priklausiniai iš kito registro: įrašų nėra****4. Nuosavybė:**

4.1.

**Nuosavybės teisė**Savininkas: **VšĮ "Via Spes", a.k. 306958169**Daiktas: **patalpa Nr. 3498-8012-5010:0002, aprašyta p. 2.1.**Įregistravimo pagrindas: **2025-03-19 Pirkimo - pardavimo sutartis Nr. 825**Įrašas galioja: **Nuo 2025-03-24****5. Valstybės ir savivaldybių žemės patikėjimo teisė: įrašų nėra****6. Kitos daiktinės teisės: įrašų nėra****7. Juridiniai faktai: įrašų nėra****8. Žymos: įrašų nėra****9. Teritorijos, kuriose taikomos SŽNS, įrašytos | NTK kadastro duomenų byloje įrašytų duomenų pagrindu: įrašų nėra****10. Daikto registravimas ir kadastro žymos:**

10.1.

**Išduotas pastato (jo dalies) energinio naudingumo sertifikatas (kadastro žyma)**Daiktas: **patalpa Nr. 3498-8012-5010:0002, aprašyta p. 2.1.**Įregistravimo pagrindas: **2021-07-27 Pranešimas apie energinio naudingumo sertifikato išdavimą Nr. KT-0086-03475/0**

Įrašas galioja: **Nuo 2021-07-28**  
Terminas: **Nuo 2021-07-26 iki 2031-07-26**

**11. Duomenys apie [registruotas teritorijas, kuriose taikomos specialiosios žemės naudojimo sąlygos]:** įrašų nėra

**12. Registro pastabos ir nuorodos:** įrašų nėra

**13. Kita informacija:** įrašų nėra

**14. Informacija apie duomenų sandoriui tikslinimą:**

**14.1. Duomenys patikslinti 2025-03-13, užsakymo Nr. 43280117**

Patikslinimas galioja iki: **2025-04-11**

Patikslinimas atliktas:

Dokumentą atspausdino

BOŽENA DŽIGORA-ISAJEVA



## NEKILNOJAMOJO TURTO REGISTRO DUOMENŲ BAZĖS IŠRAŠAS

2024-07-11 20:57:46

### 1. Nekilnojamojo turto registre įregistruotas turtas:

Registro Nr.: **44/328310**  
Registro tipas: **Patalpos/butai**  
Sudarymo data: **2004-12-28**  
Adresas: **Anyškčių r. sav., Skiemonių sen., Mačionių k., Vaisiutiškio g. 1-3**

### 2. Nekilnojamieji daiktai:

2.1.

#### Negyvenamoji patalpa - Administracinės patalpos

Aprašymas / pastabos: **Su rūsiu R1-R6 (183,71 kv.m.), bendro naudojimo patalpomis a-1 (6110/6450 iš 6,45 kvv.m.) ir a-2 (4353/45977 iš 45,97 kv.m.) Viso 49,64 kv.m.**

Unikalus daikto numeris: **4400-0485-5074:7393**

Daikto pagrindinė naudojimo paskirtis: **Administracinė**  
Pastato, kuriame yra patalpa, unikalus Nr. ir pažymėjimas plane: **3498-8012-5010, 1C2p**

Statybos pradžios metai: **1988**

Statybos pabaigos metai: **1988**

Baigtumo procentas: **100 %**

Aukštas: **1**

Rūsys: **Yra**

Šildymas: **Individuali centrinio šildymo sistema**

Vandentiekis: **Komunalinis vandentiekis**

Nuotekų šalinimas: **Vietinis nuotekų šalinimas**

Dujos: **Nėra**

Viryklė: **Nėra**

Bendras plotas: **422.94 kv. m**

Pagrindinis plotas: **382.50 kv. m**

Atkūrimo sąnaudos (statybos vertė): **322000 Eur**

Fizinio nusidėvėjimo procentas: **25 %**

Atkuriamoji vertė: **241000 Eur**

Atkūrimo sąnaudų (statybos vertės) ir atkuriamosios vertės nustatymo data: **2019-04-17**

Vidutinė rinkos vertė: **21200 Eur**

Vidutinės rinkos vertės nustatymo būdas: **Masinis vertinimas**

Vidutinės rinkos vertės nustatymo data: **2023-07-21**

Kadastro duomenų nustatymo data: **2019-04-17**

Pastato (jo dalies) energinio naudingumo klasė: **F**

Skaičiuojamosios šiluminės energijos sąnaudos pastatui (jo daliai) šildyti: **882.75 kWh/m2/m.**

### 3. Daikto priklausiniai iš kito registro: įrašų nėra

### 4. Nuosavybė:

4.1.

#### Nuosavybės teisė

Savininkas: **STEFAN BOLLIGER, gim. 1971-03-31**

**KARIN BOLLIGER-RINDISBACHER, gim. 1976-09-04**

Daiktas: **patalpa Nr. 4400-0485-5074:7393, aprašyta p. 2.1.**

Įregistravimo pagrindas: **2023-07-26 Pirkimo - pardavimo sutartis Nr. 2945**

Įrašas galioja: **Nuo 2023-07-26**

### 5. Valstybės ir savivaldybių žemės patikėjimo teisė: įrašų nėra

### 6. Kitos daiktinės teisės: įrašų nėra

### 7. Juridiniai faktai:

7.1.

#### Bendroji jungtinė sutuoktinių nuosavybė

Daiktas: **patalpa Nr. 4400-0485-5074:7393, aprašyta p. 2.1.**

Įregistravimo pagrindas: **2023-07-26 Pirkimo - pardavimo sutartis Nr. 2945**

Įrašas galioja: **Nuo 2023-07-26**

### 8. Žymos: įrašų nėra

**9. Teritorijos, kuriose taikomos SŽNS, įrašytos į NTK kadastro duomenų byloje įrašytų duomenų pagrindu:** įrašų nėra

**10. Daikto registravimas ir kadastro žymos:**

10.1.

**Išduotas pastato (jo dalies) energinio naudingumo sertifikatas (kadastro žyma)**

Daiktas: **patalpa Nr. 4400-0485-5074:7393, aprašyta p. 2.1.**

Įregistravimo pagrindas: **2021-06-16 Pranešimas apie energinio naudingumo sertifikato išdavimą Nr. AD-0341-00699/0**

Įrašas galioja: **Nuo 2021-06-16**

Terminas: **Nuo 2021-06-16 iki 2031-06-16**

10.2.

**Suformuotas naujas (daikto registravimas)**

Daiktas: **patalpa Nr. 4400-0485-5074:7393, aprašyta p. 2.1.**

Įregistravimo pagrindas: **2019-04-17 Nekilnojamojo daikto kadastro duomenų byla**

**2020-12-01 Apylinkės teismo sprendimas Nr. e2YT-5520-266/2020**

Įrašas galioja: **Nuo 2021-01-18**

10.3.

**Kadastrinius matavimus atliko (kadastro žyma)**

**JULIUS ŽEMAITIS**

Daiktas: **patalpa Nr. 4400-0485-5074:7393, aprašyta p. 2.1.**

Įregistravimo pagrindas: **2013-07-12 Kvalifikacijos pažymėjimas Nr. 2M-M-1901**

**2019-04-17 Nekilnojamojo daikto kadastro duomenų byla**

Įrašas galioja: **Nuo 2021-01-18**

**11. Duomenys apie įregistruotas teritorijas, kuriose taikomos specialiosios žemės naudojimo sąlygos:** įrašų nėra

**12. Registro pastabos ir nuorodos:** įrašų nėra

**13. Kita informacija:** įrašų nėra

**14. Informacija apie duomenų sandoriui tikslinimą:** įrašų nėra

[GALIOJIMAS Nr. [G-25-04-16 (184-3)

2025 m. balandžio mėn. 16 d.

Anykščiai

VŠĮ "Via Spes", įmonės kodas 306958169, esanti adresu Vaisiutiškio g. 1-3 Mačionių k., Skiemonių sen., Anykščių r.sav. LT-29201, atstovaujama virektorės Karin Bolliger-Rindisbacher, toliau vadinamas įgaliotoju, sudarė šį įgaliojimą su Vilmos Parachonkienės įmone, įmonės kodas 154311746, esančia adresu J.Biliūno g. 30-1, Anykščių m., atstovaujama vadovės Vilmos Parachonkienės, toliau vadinama įgaliotine.

1. Įgaliojimo objektas.

1.1. Visuomeninės paskirties grupės (kūltūros paskirties) pastato (unik.Nr.3498-8012-5010) atidalijimo, suformuojant du nekilnojamojo turto kadastro objektus, Vaisiutiškio g. 1, Mačionių k., Skiemonių sen., Anykščių r.sav. projektas.

Užsakovas : direktorė Karin Bolliger-Rindisbacher

2. Bendrosios nuostatos.

Įgaliotojas įgalioja įgaliotinę Vilma Parachonkienę:

2.1. Atstovauti įgaliotojo interesus visose valstybinėse įstaigose, įmonėse, bei organizacijose.

Įgaliotojo vardu, pasinaudojant informacine sistema [www.planuojustatu.lt](http://www.planuojustatu.lt) pildyti prašymus, pateikti dokumentus ir atlikti kitus susijusius veiksmus 1.1 punkte nurodytam objektui.


3. Baigiamosios nuostatos.

3.1. Įgaliojimas įsigalioja nuo jo pasirašymo momento.

3.2. Įgaliojimas galioja iki statybą leidžiančio dokumento išdavimo dienos.

Įgaliotojas:

Direktorė Karin Bolliger-Rindisbacher



[GALIOJIMAS Nr. [G-25-04-16 (184-1)

2025 m. balandžio mėn. 16 d.

Anykščiai

Stefan Bolliger, toliau vadinamas [galiotoju, sudarė šį [galiojimą su Vilmos Parachonkienės įmone, įmonės kodas 154311746, esančia adresu J.Biliūno g. 30-1, Anykščių m., atstovaujama vadovės Vilmos Parachonkienės, toliau vadinama [galiotine.

1. [galiojimo objektas.

1.1. Visuomeninės paskirties grupės (kultūros paskirties) pastato (unik.Nr.3498-8012-5010) atidalijimo, suformuojant du nekilnojamojo turto kadastro objektus, Vaisiutiškio g. 1, Mačionių k., Skiemonių sen., Anykščių r.sav. projektas.

Užsakovas : Stefan Bolliger

2. Bendrosios nuostatos.

[galiotojas [galioja [galiotinę Vilmą Parachonkienę:

2.1. Atstovauti [galiotojo interesus visose valstybinėse įstaigose, įmonėse, bei organizacijose.

[galiotojo vardu, pasinaudojant informacine sistema [www.planuojustatu.lt](http://www.planuojustatu.lt) pildyti prašymus, pateikti dokumentus ir atlikti kitus susijusius veiksmus 1.1 punkte nurodytam objektui.

3. Baigiamosios nuostatos.

3.1. [galiojimas įsigalioja nuo jo pasirašymo momento.

3.2. [galiojimas galioja iki statybą leidžiančio dokumento išdavimo dienos.

[galiotojas:

Stefan Bolliger



[GALIOJIMAS Nr. [G-25-04-16 (184-2)

2025 m. balandžio mėn. 16 d.

Anykščiai

Karin Bolliger-Rindisbacher, toliau vadinamas [galiotoju, sudarė šį [galiojimą su Vilmos Parachonkienės [mone, [monės kodas 154311746, esančia adresu J.Biliūno g. 30-1, Anykščių m., atstovaujama vadovės Vilmos Parachonkienės, toliau vadinama [galiotine.

1. [galiojimo objektas.

1.1. Visuomeninės paskirties grupės (kultūros paskirties) pastato (unik.Nr.3498-8012-5010) atidalijimo, suformuojant du nekilnojamojo turto kadastro objektus, Vaisiutiškio g. 1, Mačionių k., Skiemonių sen., Anykščių r.sav. projektas.

Užsakovas : Karin Bolliger-Rindisbacher

2. Bendrosios nuostatos.

[galiotojas [galioja [galiotinę Vilma Parachonkienę:

2.1. Atstovauti [galiotojo interesus visose valstybinėse įstaigose, įmonėse, bei organizacijose.

[galiotojo vardu, pasinaudojant informacine sistema [www.planuojustatu.lt](http://www.planuojustatu.lt) pildyti prašymus, pateikti dokumentus ir atlikti kitus susijusius veiksmus 1.1 punkte nurodytam objektui.

3. Baigiamosios nuostatos.

3.1. [galiojimas įsigalioja nuo jo pasirašymo momento.

3.2. [galiojimas galioja iki statybą leidžiančio dokumento išdavimo dienos.

[galiotojas:

Karin Bolliger-Rindisbacher



**DETALŪS METADUOMENYS**

<b>Dokumento sudarytojas (-ai)</b>	Vilma Parachonkienė
<b>Dokumento pavadinimas (antraštė)</b>	Paršymas ART 25 07 09 2
<b>Dokumento gavimo data ir dokumento gavimo registracijos numeris</b>	-
<b>Dokumento specifikacijos identifikavimo žymuo</b>	ADOC-V1.0
<b>Parašo paskirtis</b>	Pasirašymas
<b>Parašą sukūrusio asmens vardas, pavardė ir pareigos</b>	Vilma Parachonkienė Projektuotojas, projekto autorius
<b>Parašo sukūrimo data ir laikas</b>	2025-07-09 14:49
<b>Parašo formatas</b>	Trumpalaikio galiojimo (XAdES-T)
<b>Laiko žymoje nurodytas laikas</b>	2025-07-09 14:49
<b>Informacija apie sertifikavimo paslaugų teikėją</b>	EID-SK 2016
<b>Sertifikato galiojimo laikas</b>	2024-07-02 15:42 - 2029-07-01 23:59
<b>Informacija apie būdus, naudotus metaduomenų vientisumui užtikrinti</b>	-
<b>Pagrindinio dokumento priedų skaičius</b>	0
<b>Pagrindinio dokumento pridedamų dokumentų skaičius</b>	0
<b>Programinės įrangos, kuria naudojantis sudarytas elektroninis dokumentas, pavadinimas</b>	Signa Web v1.9-SNAPSHOT
<b>Informacija apie elektroninio dokumento ir elektroninio (-ių) parašo (-ų) tikrinimą (tikrinimo data)</b>	Tikrinant dokumentą nenustatyta jokių klaidų (2025-07-11)
<b>Elektroninio dokumento nuorašo atspausdinimo data ir ją atspausdinęs darbuotojas</b>	2025-07-11 nuorašą suformavo Jurgita Pipirienė
<b>Paieškos nuoroda</b>	-
<b>Papildomi metaduomenys</b>	-